

# Игра-путешествие "Достопримечательности Ханты- Мансийска"





**Село Самаровский ям  
получил своё название  
от князя остяков  
Самара.**


**В 1930 году вышло  
постановление об  
организации Остяко-  
Вогульского  
национального округа, а  
уже в 1931 году началось  
строительство новой  
столицы округа в 5 км от  
Самарова, получившей  
название**

**Остяко-Вогульск.**

**В 1940 г.**

**Остяко-Вогульск  
переименовали в  
поселок Ханты-  
Мансийск.**

**Памятник установлен в  
2010 г.  
Три скульптурных образа  
- воеводы Ивана  
Мансурова, атамана  
Никиты Пана и  
хантыйского князя  
Самара - являются  
воплощением  
посланников российского  
государства и коренных  
народностей Сибири.**



**Памятник представляет женскую фигуру на постаменте, которая символизирует Югру – объединяющую представителей коренных малочисленных народов севера, нефтяников, ученых, взрослых и детей. Ниже изображены 3 группы, символизирующие этапы освоения края – от Ермака до нефтяной эпохи.**



**Стела «Первооткрывателям  
земли Югорской»**

**Самая высокая точка города  
- 62 метра. Построена на  
Комиссарской горе, высота  
которой 110 метров в 2003  
году.**



**«Семья ханты на привале» представляет собой скульптурную композицию, которая характеризует стандартную жизнь и быт местных народов.**

**Возле сидящего на нартах мужчины стоит его жена и ребенок. Кроме того, здесь можно увидеть прилегших рядом оленей и верного друга человека - собаку.**

**Все скульптуры изготовлены в натуральную величину из бронзы.**




**История Парка Победы  
началась в 1930-е гг.,  
когда молодые ханты-  
мансийцы, заложили  
сквер, посадили в нем  
березы и назвали его  
садом им. А. С.**

**Пушкина.**

**В апреле 1970 г. было  
принято решение  
памятник землякам, не  
вернувшимся с войны.**

**С этого момента  
началась история  
мемориала Славы.**




**В основе Парка Победы — бронзовая скульптура «Оплакивание», изображающая плачущую мать, держащую на коленях погибшего сына. Позади композиции возвышаются две гранитные стелы с фамилиями погибших на войне жителей города и района.**





**Парк им. Бориса  
Лосева украшен  
аркой с  
подсветкой из 12  
колонн с  
фрагментами  
цветной мозаики.  
Центральное  
место занимает  
фонтанная  
группа «Обь и  
Иртыш»**



**Начало окружной библиотеке положено в 30-е годы, в период бурного строительства окружного центра. Сегодня окружная библиотека - самое крупное книгохранилище: ее фонд насчитывает свыше 100 тысяч экземпляров.**



**Ханты-Мансийский  
Авто - речной вокзал  
- ведущее  
транспортное  
предприятие Обь-  
Иртышского Севера  
Ханты-Мансийского  
автономного округа.  
В обязанности  
предприятия входит  
перевозка  
народнохозяйственн  
ых грузов и  
пассажиров по  
территории округа и  
за его пределами**





*IvanUraikov.LJ.Ru*

**Аэропорт Ханты-Мансийск — федерального и международного значения. Ведет свою историю с 1940 года**



**Автомобильный  
мост через Иртыш  
– визитная  
карточка города. В  
народе он получил  
имя «Красный  
Дракон» - его  
очертания  
действительно  
чем-то  
напоминают это  
огнедышащее  
животное**

**Центр развития  
теннисного спорта  
представляет собой  
просторный зал с  
центральным  
кортом, который  
трансформируется  
в спортивные  
площадки для  
других игровых  
видов спорта**



**Центр зимних видов спорта имени А.В. Филипенко — стадион международной категории**



**«Арена-Югра» —  
комплекс в  
введённый в  
эксплуатацию в  
2008 году, для  
проведения  
соревнований по  
хоккею.**





**В сентябре 2010  
года в Ханты-  
Мансийске  
открылась  
Шахматная  
Академия,  
построенная в  
рамках программы  
«Газпром — детям»  
для обучения  
детей шахматам.**



**Шахматная Академия**

**В 2000 году в центре Ханты-Мансийска была заложена капсула, указывающая место строительства Музея геологии, нефти и газа, который будет хранить в себе удивительную историю нефтегазового освоения Западной Сибири, неповторимые коллекции минералогических образцов.**


**В кратчайшие сроки на указанном месте было воздвигнуто уникальное архитектурное сооружение.**

**Сооружение напоминает кристаллы кварца.**





**Старейший музей  
в Ханты-Мансийском  
округе, основанный  
9 июля 1932 года как  
окружной краеведческий  
музей, с целью изучения  
и сохранения историко-  
культурного наследия и  
природы автономного  
округа.**



**Археопарк  
культурно-  
туристический  
комплекс ставший  
самой масштабной в  
реконструкцией  
доисторических времен  
под открытым небом.  
Находится у самого  
подножия так  
называемого  
Самаровского останца,  
представляющего  
собой холм из  
обнажившихся древних  
пород.**